

**CỘNG HÒA XÃ HỘI CHỦ NGHĨA VIỆT NAM**  
**Độc lập - Tự do - Hạnh phúc**

**ĐƠN ĐĂNG KÝ BIẾN ĐỘNG ĐẤT ĐAI, TÀI SẢN GẮN LIỀN VỚI ĐẤT**

Kính gửi : Văn phòng Đăng ký đất đai tỉnh Đồng Nai – CN Xuân Lộc

1. Người sử dụng đất, chủ sở hữu tài sản gắn liền với đất, người quản lý đất <sup>(2)</sup>:

1.1. Tên: Hộ ông NGUYỄN [REDACTED] sinh ngày: 12/12/1966 CCCD số: 07506600 [REDACTED]  
do Cục cảnh sát quản lý hành chính về trật tự xã hội cấp 04/05/2023

1.2. Giấy tờ nhân thân/pháp nhân:

1.3. Địa chỉ: [REDACTED] huyện Xuân Lộc, tỉnh Đồng Nai.

1.4. Điện thoại liên hệ (nếu có):..... Hộp thư điện tử (nếu có):  
.....

2. Giấy chứng nhận đã cấp <sup>(3)</sup>

2.1. Số vào sổ cấp Giấy chứng nhận: CH 01480

2.2. Số phát hành Giấy chứng nhận (Số seri): BG 304103

2.3. Ngày cấp Giấy chứng nhận: 27/10/2011

3. Nội dung biến động <sup>(4)</sup>: đính chính năm sinh

- Đính chính sai sót năm sinh từ 1995 thành 1966  
.....  
.....

4. Giấy tờ liên quan đến nội dung biến động nộp kèm theo đơn này gồm có <sup>(5)</sup>:

(1) Giấy chứng nhận đã cấp;

(2) .....


(3) .....

Cam đoan nội dung kê khai trên đơn là đúng sự thật và chịu trách nhiệm trước pháp luật.

....., ngày 12 tháng 11 năm 2024

**Người viết đơn**

(Ký, ghi rõ họ tên và đóng dấu nếu có)











CỘNG HÒA XÃ HỘI CHỦ NGHĨA VIỆT NAM  
Độc lập - Tự do - Hạnh phúc

**GIẤY CHỨNG MINH NHÂN DÂN**

SỐ 27085

Họ tên: NGUYỄN

Sinh ngày: 12-12

Nguyên quán: An Giang

Nơi ĐKKK thường trú: Ấp Trung Nghĩa,  
Xuân Trường, Xuân Lộc, Đồng Nai





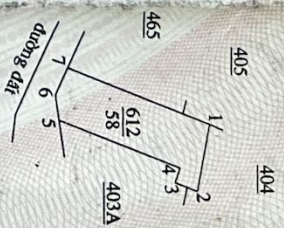
**II. Thửa đất, nhà ở và tài sản khác gắn liền với đất**

**1. Thửa đất:**

- Tờ bản đồ số: \_\_\_\_\_
- a) Thửa đất số: \_\_\_\_\_
- b) Địa chỉ thửa đất: ấp Trung Nghĩa, xã Xuân Trường, huyện Xuân Lộc, tỉnh Đồng Nai
- c) Diện tích: 58m<sup>2</sup> (bằng chữ: năm mươi tám mét vuông) Không được cấp: 0m<sup>2</sup>
- Trong đó: Diện tích được cấp: 58m<sup>2</sup>, chung: 58 m<sup>2</sup>, không: 0m<sup>2</sup>.
- d) Hình thức sử dụng: riêng
- e) Mục đích sử dụng: Đất ở tại nông thôn.
- f) Thời hạn sử dụng đất: lâu dài
- g) Nguồn gốc sử dụng đất: Công nhận QSDĐ như giao đất có thu tiền sử dụng đất
2. Nhà ở:   /  /
3. Công trình xây dựng khác:   /  /
4. Rừng sản xuất là rừng trồng:   /  /
5. Cây lâu năm:   /  /
6. Ghi chú:  
Thửa đất được trích sao địa chính.

**III. Sơ đồ thửa đất, nhà ở và tài sản khác gắn liền với đất**

Số hiệu mốc	Khoảng cách (m)
1	5,70
2	2,00
3	1,30
4	10,90
5	2,10
6	2,50
7	12,80



Ngày 27. tháng 12 năm 2011

KH CHỦ TỊCH  
PHÒNG CHỦ TỊCH



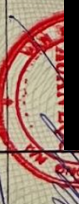

*(Handwritten signature)*

**IV. Những thay đổi sau khi cấp giấy chứng nhận**

Nội dung thay đổi và cơ sở pháp lý

Xác nhận của cơ quan có thẩm quyền

Nợ tiền sử dụng đất



*(Handwritten signature)*

Ngày 14/12/2011  
KH CHỦ TỊCH  
PHÒNG GIÁM ĐỐC

*(Handwritten signature)*



Nội dung thay đổi và cơ sở pháp lý

Xác nhận của cơ quan có thẩm quyền

CỘNG HÒA XÃ HỘI CHỦ NGHĨA VIỆT NAM

Độc lập - Tự do - Hạnh phúc



# GIẤY CHỨNG NHẬN

## QUYỀN SỬ DỤNG ĐẤT

### QUYỀN SỞ HỮU NHÀ Ở VÀ TÀI SẢN KHÁC GẮN LIÊN VỚI ĐẤT

1. Người sử dụng đất, chủ sở hữu nhà ở và tài sản khác gắn liền với đất

Họ ông: Ng

Năm sinh 1965, CMND số: 2708

Địa chỉ thường trú: ấp Trưng Nghĩa, xã Xuân Trường, huyện Xuân Lộc, tỉnh Đồng Nai

Handwritten signature and stamp

Người được cấp Giấy chứng nhận không được sửa chữa, tẩy xóa hoặc bổ sung bất kỳ nội dung nào trong Giấy chứng nhận, khi bị mất hoặc hư hỏng Giấy chứng nhận phải khai báo ngay với cơ quan cấp Giấy.



2644011000856

BG 304103